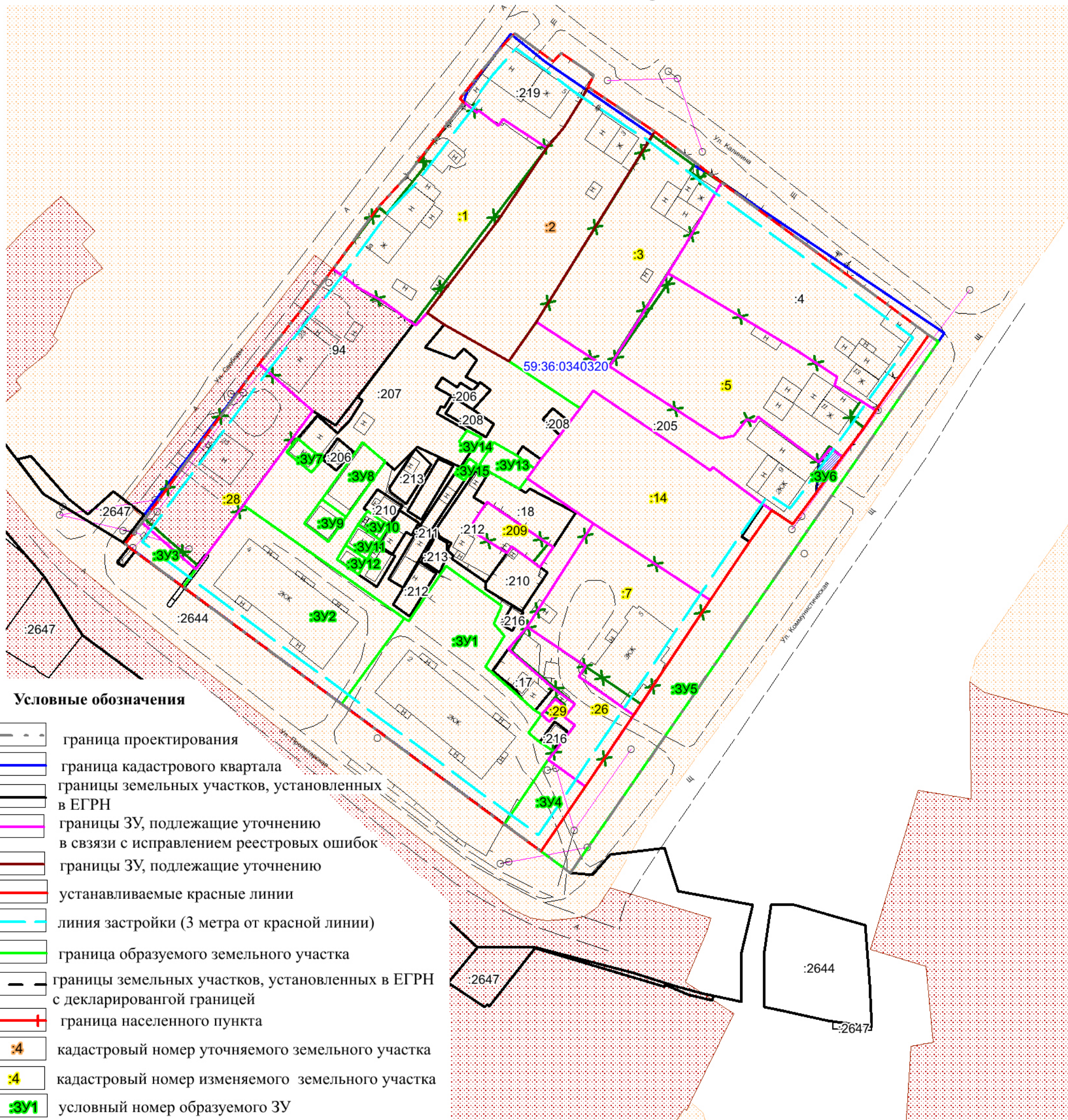







ЧЕРТЕЖ МЕЖЕВАНИЯ ТЕРРИТОРИИ



	граница проектирования
	граница кадастрового квартала
	границы земельных участков, установленных в ЕГРН
	границы ЗУ, подлежащие уточнению в связи с исправлением реестровых ошибок
	границы ЗУ, подлежащие уточнению
	устанавливаемые красные линии
	линия застройки (3 метра от красной линии)
	граница образуемого земельного участка
	границы земельных участков, установленных в ЕГРН с декларированной границей
	граница населенного пункта
	кадастровый номер уточняемого земельного участка
	кадастровый номер изменяемого земельного участка
	условный номер образуемого ЗУ
	кадастровый номер земельного участка, граница которого уточнена в ЕГРН и не требует изменения
	границы ЗУ, предполагаемые к перераспределению

	существующие здания и сооружения
	ограждения деревянные
	ограждения металлические высотой более 1 м
	ограждения сетка рабица
	ограждение кирпичное

линия электропередач

Изм.	Колич.	Лист	№ док.	Подпись	Дата
Руководитель		Чернышев В.И.			2025
ГИП		Постникова С.А.			2025
Исполнитель		Федякина М.А.			2025

Проект межевания территории
кадастрового квартала 59:36:0340320
с. Уинское, муниципальный округ Уинский, Пермского края

Чертеж межевания территории
(Основная часть)
1:1000

Стадия	Лист	Листов
ПМТ	1	1
ООО "ПКЦ"		